



CAMPINGDATABASE

Meer dan **8600**  
in 29 landen



# VENTURA

Navigatiesystemen voor caravan & camper



 SNOOPER

Denk anders.

*Beste caravan- of campereigenaar,*

**Het eerste navigatiesysteem dat speciaal is ontworpen voor caravan en camper.**

Ventura is een geheel uniek, draagbaar navigatiesysteem, specifiek ontworpen voor gebruik in campers en caravans. Inclusief routeplanning gebaseerd op de afmetingen van uw voertuig en zoeken naar ACSI-EU-campings. Keuze uit 8600 campings in 29 landen!

**Ventura heeft het antwoord.**

Deze unieke software berekent een route op basis van de kenmerken van uw voertuig. Voer het formaat en het gewicht van uw voertuig plus, indien van toepassing, het type lading in en de Ventura-software van Snooper berekent een veilige, caravan- en campervriendelijke route. Routes worden berekend over wegen die breed en hoog genoeg zijn. Wegen met lage bruggen of gewichtsbependingen en vele andere gevaren worden uitgesloten.

**ACSI-campingdatabase**

Selecteer de faciliteiten die u wenst in de ingebouwde ACSI-campingdatabase en zoek en navigeer naar een van de 8600 campings in 29 landen van Europa. Voordat u vertrekt laat Ventura u ook nog een foto van uw gekozen camping zien!

**GRATIS kaart- & softwareupdates!**

Bij Snooper begrijpen we dat de technologie-ontwikkeling soms moeilijk bij te houden is. Zodra je een nieuwe PC of televisie hebt aangeschaft, is die alweer verouderd. Daarom bieden we u gratis kaart en software updates aan totdat de Ventura dekking 100% is in heel West-Europa. Daar de technologie van Snooper's Ventura steeds maar beter wordt, blijft u zo bij de tijd en weet u dat u altijd de meest actuele apparatuur heeft!

De nieuwe Snooper Ventura is een ongelooflijk geavanceerd navigatiesysteem. Hoewel we geprobeerd hebben u in deze brochure van zoveel mogelijk informatie te voorzien, kan het zijn dat u nog vragen hebt. Aarzel in dat geval dan niet contact met ons op te nemen. Dan bespreken we de vele mogelijkheden van het systeem in detail met u.

We horen graag van u.

*Snooper Ventura  
Klantenservice*



**Ventura voor caravan & camper.  
Uit een bekroonde reeks draagbare navigatiesystemen van Snooper is Ventura het eerste systeem dat speciale routeberekening voor caravan en camper plus ACSI-gekeurde campinggegevens bevat. Onmisbaar voor alle bestuurders van een auto met caravan of een camper.**



**ACSI-campingdatabase**

Snooper heeft de handen ineengeslagen met campingspecialist ACSI, om u de meest volledige campingdatabase te kunnen bieden, die standaard op de Ventura is opgeslagen. U hoeft slechts het land en de regio in te voeren waar u naartoe wilt en vervolgens uw wensen te selecteren uit een uitgebreide lijst campingfaciliteiten, zoals een zwembad, watersport, een rivier in de buurt, aan zee of met winkels, restaurants enz. Ventura doet de rest. Er wordt dan een lijst weergegeven met campings die aan uw criteria voldoen, soms zelfs met foto's, zodat u de camping zelf kunt zien. Zodra u de gewenste camping heeft geselecteerd, zal Ventura u rechtstreeks heenleiden.

**|| Selecteer de gewenste voorzieningen en navigeer naar een van de 8600 campings in 29 landen van Europa. Ventura laat u ook nog een foto van uw gekozen camping zien! ||**

Geleverd door ACSI





## Ventura heeft het antwoord

Snooper Ventura is een geheel uniek satellietnavigatiesysteem, specifiek ontworpen voor gebruik in caravan en camper. Als eerste apparaat ter wereld laat Ventura u de lengte, breedte en het gewicht van uw voertuig invoeren en worden vervolgens alleen routes berekend die praktisch en veilig zijn, door lage bruggen, smalle wegen en indien mogelijk wegen die niet geschikt zijn voor grote voertuigen te vermijden.



### Geavanceerde kaarten op straatniveau

Ventura gebruikt gegevens van Navteq, erkend als marktleider op het gebied van digitale kaarten op straatniveau, zodat u naadloos van A naar B komt via de best mogelijke route. Routes worden gemakkelijk berekend door ofwel een postcode, straatnaam of wegnummer of zelfs door alleen de naam van een plaats in te voeren.



Een voorbeeld van een caravanvriendelijke route waarin gevaren zijn vermeden, berekend door Ventura, vergeleken met een normale autoroute.

### Het AURA™-voordeel!

Ventura is het enige navigatiesysteem dat kan waarschuwen voor flitspalen die specifiek zijn voor de klasse van het voertuig dat u bestuurt. Bovendien kunt u Ventura 24 uur per dag, 365 dagen per jaar updaten met de AURA™-flitspaaldatabase.

Terwijl u de meeste gewone navigatiesystemen 'met camera's' elke 3 of 4 maanden kunt updaten, werkt ons speciale team dat flitspaalgegevens verzamelt AURA™ elke dag bij, zodat u elke camera die wordt toegevoegd, onmiddellijk kunt downloaden.

Alles minder dan 100% dekking is ten slotte geen optie.



Snooper Ventura leidt u moeiteloos van A naar B en zorgt dat u daar zonder bekeuringen komt.

### Biedt waarschuwing vooraf voor:

- Snelheidscamera's
- Rood-lichtcamera's
- Trajectcontrole
- Camera's bij wegwerkzaamheden
- Camera's rond tolgebieden
- Tijdelijke gevarenczones
- Gevarenczones

### Beperkingen:

- 4.4 m  
14'6" Hoogte
- 2.0 m  
6'6" Breedte
- 32'6" Lengte


- 18T  
m g w Gewicht
- Verboden voor aanhangers


### Waarschuwing:


- 20% Steile weg omhoog verderop
- 10% Steile weg omlaag verderop
- Krappe bocht verderop
- Zijwind





 Landen gedekt door VENTURA-satellietnavigatie met speciale instructies voor caravan en camper.

 Landen met VENTURA-kenmerken op grote wegen en in grote steden en plaatsen.

 Landen gedekt door ons standaard kaartniveau voor elk voertuig.



**GRATIS SOFTWARE EN KAARTUPDATES – TOTDAT DE VENTURA DEKKING 100% IS IN HEEL WEST EUROPA!**

### Multi-route-technologie

Snooper heeft altijd de meest stijlvolle navigatiesystemen op de markt gehad. Maar ze zien er niet alleen indrukwekkend uit, ze leveren ook kwaliteit. Neem onze nieuwe en unieke multi-route-technologie. De multi-route-technologie is in staat 16 verschillende bestemmingen te berekenen in één route, door alleen de postcodes in te voeren. Geen gedoe meer met stoppen en starten en moeizaam elk apart adres opzoeken; gewoon binnen een paar seconden uw route voor de hele dag uitgestippeld en opgeslagen.

### GRATIS verkeersinformatie

Als u chauffeur van beroep bent, weet u hoe belangrijk het is te weten wat u onderweg kunt verwachten. De juiste en betrouwbare informatie zorgt ervoor dat u op tijd op uw bestemming aankomt.

Het bereik en de nauwkeurigheid wordt geacht uitgebreider te zijn dan die van systemen die alleen vaste sensoren gebruiken, dus krijgt u een betere service. De TMC-service van de Ventura houdt u op de hoogte van alle verkeersincidenten in Europa en geeft ze in een lijst op volgorde vanaf uw huidige positie weer. Naast dit overzicht kunt u er ook voor kiezen

de verkeersincidenten weer te geven die op de door u geprogrammeerde route op het systeem voorkomen.

En als er een opstopping op uw route is, vraagt u Ventura gewoon automatisch een alternatieve route te zoeken.

### Autogebruik

Hoewel Ventura specifiek is ontworpen voor navigatie met een caravan of in een camper op veilige en toegestane wegen, heeft het product ook een autostand. Wanneer u de Ventura in autostand zet, wordt u over de meest effectieve routes voor auto's geleid! Omdat Ventura draagbaar is, kan het makkelijk van het ene voertuig naar het andere worden meegenomen. Twee fantastische navigatiesystemen in één!

### Meer dan twee miljoen nuttige plaatsen in Europa

Een uitgebreide lijst van hotels, restaurants, campings, benzinestations, golfbanen, geldautomaten, luchthavens, treinstations, winkels en nog veel meer. Met een druk op de knop wordt u naar uw bestemming geleid.





**Ventura bevat als eerste draagbare navigatiesysteem speciale routeplanning voor caravan en camper – plus de meerdere malen bekroonde flitspaal-locatietechnologie van Snooperventura.**

**Het Snooperventura S2000-navigatiesysteem is gemaakt om bestuurders van auto's met caravan of campers meer voordelen te bieden dan de standaardnavigatiesystemen voor auto's.**



Snooperventura S2000 bevat als eerste draagbare navigatiesysteem speciale routeplanning voor caravans en campers. De S2000 bevat GRATIS TMC-verkeersinformatie en gratis flitscamera-updates

### Bluetooth-handsfreetechnologie

Nu is de wet makkelijk na te leven. De Ventura S2000 is uitgerust met Bluetooth-handsfreetechnologie, zodat wanneer u onderweg moet bellen, dat veilig kan gebeuren en u beide handen aan het stuur kunt houden. Als optionele extra is een uitbreidingsmicrofoon verkrijgbaar; ideaal voor voertuigen die veel achtergrondlawaai maken.

### Ingebouwde mp3-speler

Ventura S2000 wordt geleverd met een ingebouwde mp3-speler. Nu kunt u naar uw bestemming navigeren en ondertussen naar uw favoriete muziek luisteren. De Ventura S2000 heeft een aansluiting voor een hoofdtelefoon, maar u kunt hier ook een FM-zender (exclusief) op aansluiten, zodat u zowel de navigatie-instructies als uw muziek via de autoradio kunt laten horen.

### Technische specificaties:

- Ventura-routeplanningssoftware
- TMC-verkeersinformatietechnologie
- Multi-route-planner
- Bluetooth handsfree
- Mp3-speler
- Handsfree-microfoon (optioneel)
- 4,3-inch LCD-kleurendisplay met aanraakfunctie
- Een keuze aan schermkleuren
- Ingebouwde SIRF III GPS-antenne
- Bij elke afslag gesproken instructies
- Ingebouwde, oplaadbare batterij
- 'One touch'-routeplanner naar huis en werk
- Kaartweergaven in 2D en 3D
- 3D-richtingindicatoren
- Uitgebreide lijst met nuttige plaatsen
- H: 80 mm B: 138 mm D: 19 mm





**Snooper S7000 Ventura met 7 inch breedbeeld-LCD. Het ultieme draagbare navigatiesysteem voor caravan en camper!**

Snooper S7000 is ontworpen voor een nog betere ervaring van Ventura. S7000 Ventura heeft een groot, 7 inch breedbeelddisplay, waarmee de chauffeur een veel beter zicht op de route heeft. De aanwijzingen worden groter en duidelijker weergegeven, zodat de gesproken instructies en waarschuwingen voor lage bruggen en smalle wegen op de S7000 in één oogopslag worden gezien.

De S7000 heeft ook een ingebouwde mp3/mp4-speler en, nog het meest indrukwekkend, DVB-T gratis digitale televisie. Het 7 inch LCD-scherm biedt een kristalheldere kwaliteit, zodat u onderweg uw favoriete programma niet hoeft te missen.

Standaard wordt ook Bluetooth-handsfreetechnologie meegeleverd, zodat u binnen de grenzen van de wet kunt blijven als u telefoneert. Bovendien heeft de S7000 Ventura de bekroonde flitspaallocatietechnologie van Snooper, die gebruik maakt van de wereldwijde flitspaalgegevens van AURA. Deur-tot-deurnavigatie met gesproken instructies bij elke afslag, plus multi-route-technologie – bereken een route langs maximaal 16 bestemmingen. S7000 Ventura bevat ook meer dan 2 miljoen nuttige plaatsen in heel Europa. Routenavigatie en multimedia in een fantastisch pakket.

#### Technische specificaties:

- Ventura-routeplanningssoftware
- TMC-verkeersinformatietechnologie
- Multi-route-planner
- Bluetooth handsfree
- DVB-T 'Freeview' digitale TV
- Mp3/mp4-speler
- Handsfree-microfoon (optioneel)
- 7-inch LCD-kleurendisplay met aanraakfunctie
- Een keuze aan schermkleuren
- Ingebouwde SIRF III GPS-antenne
- Bij elke afslag gesproken instructies
- Ingebouwde, oplaadbare batterij
- 'One touch'-routeplanner naar huis en werk
- Kaartweergaven in 2D en 3D
- 3D-richtingindicatoren
- Uitgebreide lijst met nuttige plaatsen



**Snooper heeft alle kenmerken van het bekroonde draagbare Ventura-systeem geprogrammeerd in de zeer geavanceerde AVN S7000 1 DIN-autoradio.**

De Ventura AVN S7000 1 DIN-autoradio heeft vele functies, waaronder een gemotoriseerde en uitklapbare 7 inch LCD-display met aanraakfunctie, een dvd/cd-speler met iPod en mp3-connectiviteit, een AM/FM-radio en Bluetooth-handsfreetechnologie. Het is ook mogelijk een achteruitrijparkeercamera toe te voegen.

#### Updatebare flitspaalgegevens

De Ventura AVN S7000 is ook de eerste geïnstalleerde 1 DIN-autoradio die updatebaar is. De Ventura SD-kaart kan uit het apparaat worden verwijderd, zodat u deze via uw pc kunt updaten. Om te zorgen dat u altijd de actuele snelheidscontroleinformatie heeft, is het essentieel dat u regelmatig de nieuwste versie van de AURA-flitspaalgegevens van Snooper downloadt.



#### Technische specificaties:

- ISO/1DIN-formaat
- Dvd/dvdr/dvdrw/vcd/cdr/cdrw/mp3/mp4-compatibel
- 7 inch breedbeeld tft/lcd-display met aanraakfunctie
- Grafische gebruikersinterface
- Hoge helderheid: 400 cd/m2
- Resolutie: 1440 x 234
- Kleur, contrast, helderheid, tint instelbaar
- Volledig gemotoriseerde kijkhoekaanpassing
- Geheugen voor laatste hoek voor paneel
- Frontpaneeldisplay indien monitor is gesloten
- Uitklapbaar afneembaar frontpaneel voor onzichtbare dvd-sleuf
- Plat type dvd-invoermechanisme
- Digitale en mechanische antishock met ESP-geheugen
- Osd (weergave op scherm)
- Ntsc /pal auto/selecteerbaar
- Volledig functionele afstandsbediening
- AM/FM pll-synthesizer tuner met 30 geheugens en rds-functie
- Vooraf ingestelde equalizer
- Krachtige 50w x 4
- Mini-usb-poort (kabel exclusief)
- iPod-aansluiting (kabel inclusief)
- Bluetooth-handsfreefunctie



# Voertuig- en bezittraceringso oplossingen.



Snooper heeft een reeks traceringsproducten ontwikkeld waarmee u de exacte positie kunt bijhouden van bijna alles dat u wilt controleren. Van caravans, auto's en boten tot bouw- en industriële machines. Deze compacte GPS-traceringsapparaatjes worden als standalone eenheden geleverd, met ingebouwde, oplaadbare batterij, maar kunnen ook permanent worden bevestigd en aangesloten op het te traceren object.

De trackers van Snooper maken gebruik van een combinatie van GPS-, GPRS- en GSM-technologie, zodat u het apparaat wanneer u wilt kunt controleren door op uw eigen mobiele telefoon, met internet en geschikte software, de GRATIS online kaartfaciliteit van Snooper te openen. U belt het apparaat vanaf uw mobiele telefoon en de tracker retourneert de coördinaten van zijn positie via een SMS-bericht.

## Apparaatafmetingen

B 45mm H73 mm D25mm

Als standalone GPS-traceringsapparaat gaat de ingebouwde batterij maximaal 70 uur mee. Voor een permanentere oplossing kunnen de trackers van Snooper rechtstreeks op de bekabeling van uw object worden aangesloten. Als u de tracker buiten de locatie permanent van een tracker wilt voorzien, kan dat met behulp van de bekabelings- en GPS-antenneuitbreidingskit van Snooper (apart verkrijgbaar).

# MY-TRAK

- Geen abonnementskosten
- Onbeperkte controle!
- 24-uurscontrole mogelijk!

